




NARUČITELJ: GRAD ŠIBENIK

STRUČNI IZRADIVAČ: MARINAPROJEKT d.o.o.,

NOSITELJ IZRADE: GRAD ŠIBENIK - UPRAVNI ODJEL ZA PROSTORNO PLANIRANJE I ZAŠTITU OKOLIŠA

TUMAČ ZNAKOVA:

 GRANICA OBUHVATA UPU-a

 PRIKLJUČAK NA KOMUNALNU INFRASTRUKTURU
 PLINOVOD
 PLINOVOD OZNAKA PROFILA

0 10 50 100



ŠIBENSKO - KNINSKA ŽUPANIJA		GRAD ŠIBENIK	
Naziv prostornog plana:			
URBANISTIČKI PLAN UREĐENJA ZONE "MANDALINA - KULINE"			
Naziv kartografskog plana:			
PLAN PLINOOPSKRBE			
Broj kartografskog prikaza:		Mjerilo kartografskog prikaza:	
2.4		1:1000	
Program mjera za unaprijeđenje stanja u prostoru (službeno glasilu):		Odluka predstavničkog tijela o donošenju Plana:	
ODLUKA o izradi Urbanističkog plana uređenja zone "Mandalina - Kuline" (Službeni glasnik grada Šibenika br. 6/12)		ODLUKA o donošenju Urbanističkog plana uređenja zone "Mandalina - Kuline" (Službeni glasnik grada Šibenika br. 3/13)	
Javna rasprava (datum objave):		Javni uvid održan:	
8. 11. 2012.		od: 16. 11. 2012. do: 17. 12. 2012.	
Pečat tijela odgovornog za provođenje rasprave:		Odgovorna osoba za provođenje javne rasprave:	
		KRESIMIR PETKOVIĆ, mag. ing. arh., univ. spec. urb.	
Pravna osoba koja je izradila Plan:			
"MARINAPROJEKT" d.o.o. - ZADAR			
Pečat odgovornog voditelja izrade Plana:		Odgovorni voditelj izrade Plana:	
M.P.		prof. NIKOLA BAŠIĆ, dipl. ing. arh.	
Pečat pravne osobe koja je izradila Plan:		Odgovorna osoba:	
M.P.		prof. NIKOLA BAŠIĆ, dipl. ing. arh.	
Koordinator plana:			
prof. NIKOLA BAŠIĆ, dipl. ing. arh.			
Stručni tim u izradi Plana:			
1. prof. NIKOLA BAŠIĆ, dipl. ing. arh.		4. VJENCESLAV BUTIĆ, el. teh.	
2. ZVONIMIR BUŠIĆ, dipl. ing. arh.		5. IVO ŽUVELA, dipl. ing. stroj.	
3. ŽELJKO KARAMARKO, dipl. ing. grad.			
Pečat Gradskog vijeća Grada Šibenika:		Predsjednik Gradskog vijeća Grada Šibenika:	
M.P.		(mr. sc. Goran Grigurić)	
Istovjetnost ovog prostornog plana s izvornikom ovjerava:		Pečat nadležnog tijela:	
(ime, prezime i potpis)		M.P.	

